




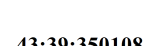
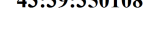




Масштаб 1:1 500

Условные обозначения:

-  - Граница кадастрового квартала
-  - Граница земельного участка
-  - Граница земельного участка, установленная при проведении кадастровых работ
-  - Номер кадастрового квартала
-  - Обозначение земельных участков (существующих)
-  - Обозначение земельных участков (уточняемых)
-  - Характерная точка границы земельного участка, полученная при проведении кадастровых работ, сведения о которой позволяют однозначно определить ее положение на местности и ее обозначение