

Инвестиционная привлекательность

Нагорского муниципального района



Географическое описание

Нагорский муниципальный район



Площадь района – 7235,8 кв. км

Численность населения – 6 807 человек

Расположен на северо-востоке Кировской области

В 130 км от областного центра г. Киров

На севере граничит с республикой Коми, с востока – Верхнекамским, с юга – Белохолуницким и Слободским районами, с запада – Слободским районом и республикой Коми

Транспортная доступность

Нагорский муниципальный район



Железнодорожный вокзал в 130 км –
Горьковской железной дороги г. Киров



Расстояние до крупных городов РФ:
г. Москва – 1080 км
г. Пермь – 622 км
г. Киров – 130 км
г. Сыктывкар – 541 км
г. Казань – 525 км



До аэропортов крупных городов:
г. Киров – 155 км
г. Казань – 564 км
г. Пермь – 643 км

Структура экономики

Нагорский муниципальный район

Оборот организаций района за 2022 год – **1542,1 млн. рублей**

Объём отгруженных товаров собственного производства, выполненных работ и услуг собственными силами в муниципальном образовании за 2022 год – **478,1 млн. рублей**



■ обрабатывающие производства - 446,5 млн. рублей

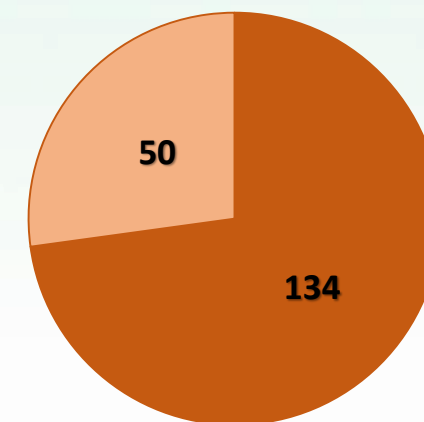
■ обеспечение электроэнергией, газом и паром - 23,3 млн. рублей

■ водоснабжение и водоотведение - 8,3 млн. рублей

■ обработка древесины - 417,8 млн. рублей

■ производство пищевых продуктов - 28,7 млн. рублей

Субъекты малого предпринимательства, единиц



■ ИП ■ Малые

Преимущества района

Нагорский муниципальный район



Свободные инвестиционные площадки



Природный потенциал



Свободные земли

Инфраструктура

Нагорский муниципальный район

Социальная

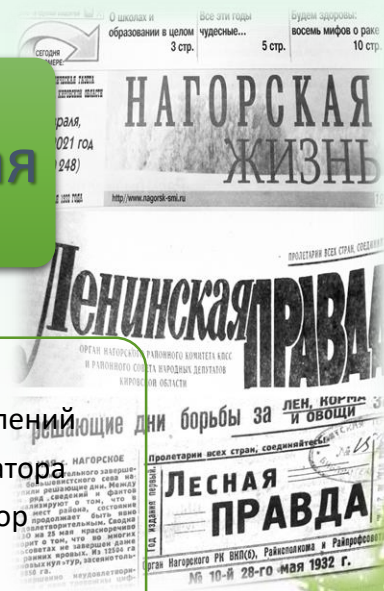
детские сады – 6 учреждений
школы – 6 учреждений
больница – 1 учреждение
библиотеки – 13 учреждений
дома культуры – 11 учреждений
спорт – 17 объектов
дополнительное образование – 1 учреждение
социальная поддержка – 2 учреждения

Инженерная

энергоснабжение – 2 организации
водоснабжение – 2 организации
теплоснабжение – 2 организации

Информационная

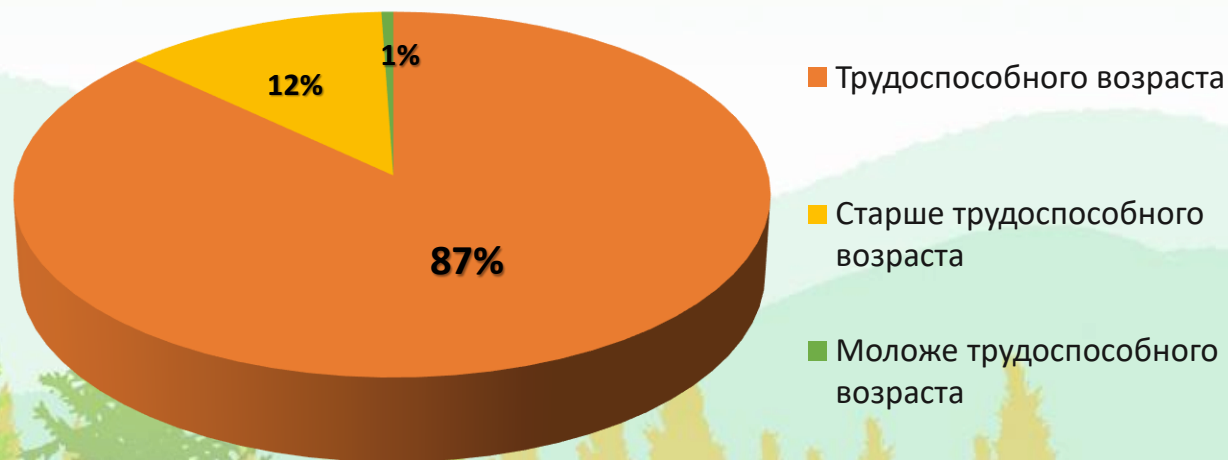
почтовая связь – 6 отделений
сотовая связь – 4 оператора
интернет – 1 оператор
СМИ – 1 газета



Кадровый потенциал

Нагорский муниципальный район

Распределение трудовых ресурсов,
занятых в экономике, по возрастным
группам



25 597 рублей

- среднемесячная заработная плата в районе, начисленная работникам за 2022 год

2,2%

- уровень безработицы по району на 01.01.2023

72 человека

- численность безработных на 01.01.2023

Меры поддержки (муниципальный уровень)

Обращение в администрацию района

- Допускается обращение как с готовым бизнес-планом, так и с бизнес - идеей

Консультирование, анализ проекта

- Осуществляется первичная консультация, проводится совместный анализ проекта, определяются потребности в мерах финансовой и методической поддержки, производственных площадях

Подбор подходящих мер поддержки

- Формируется перечень институтов развития и мер поддержки в соответствии с параметрами инвестиционного проекта

Меры поддержки (региональный уровень)

Нагорский муниципальный район

Гранты субъектам МСП, занимающимся социально значимыми видами деятельности
Администрация Нагорского района в лице отдела экономики и работы с малым бизнесом

- Министерство промышленности, предпринимательства и торговли Кировской области
prom@ako.kirov.ru



Льготное кредитование. Гарантийное кредитование
Информационно-консультационные услуги, направленные на содействие развитию субъектов МСП

- <https://kfpp.ru>

Образовательные услуги

Информационно-консультационные услуги, направленные на содействие развитию территориальных кластеров Кировской области



Кировский областной

ФОНД ПОДДЕРЖКИ

ПРЕДПРИНИМАТЕЛЬСТВА

(КОФПМСП МКК)

Антикризисные меры для бизнеса

- <https://мойбизнес-43.рф>

Онлайн - сервисы для организации удалённой работы
«Горячие линии» для консультаций субъектов МСП

Цифровая платформа - представление услуг для предпринимателей в электронном виде



Информирование, консультирование, семинары, мастер-классы, патентные и маркетинговые исследования, подготовка и экспертиза экспортного контракта, поиск иностранного партнера, бизнес - миссии, международные выставки


- АНО «Центр поддержки экспорта»
<http://exportkirov.ru>



Меры поддержки (федеральный уровень)

Финансирование расходов по экспортному контракту, компенсация части затрат на транспортировку продукции, финансирование текущих расходов по экспортным поставкам

- <https://www.exportcenter.ru>



Финансовая, кредитная, лизинговая поддержка

- <https://corpmsp.ru>



Программа льготных займов, субсидии промпредприятиям на уплату процентов по кредитам, финансовое обеспечение лизинговых проектов

- <https://frprf.ru>



- <https://tpr.kirovreg.ru>



Инвестиционный потенциал

Нагорский муниципальный район



Углубленная
переработка
древесины



Производство
пищевых продуктов



Текстильная
промышленность



Экотуризм



Полезные
ископаемые



Флора и фауна



Лесные
ресурсы

Контакты

Нагорский муниципальный район

Администрация Нагорского района

613260, Кировская обл., пгт Нагорск, ул. Леушина, д. 21



**Булычев Владимир
Евгеньевич**
Глава Нагорского района
8 (83349) 2-22-51
admngo@kirovreg.ru



Двоеглазова Ольга Васильевна
Заместитель главы
администрации Нагорского
района по экономике и
муниципальной собственности
8 (83349) 2-22-56
admngo@kirovreg.ru
nagekonom@mail.ru

Контактные лица

Шаргунова Валентина Анатольевна – заведующий отделом по имуществу и земельным ресурсам администрации Нагорского района, тел.: **8 (83349) 2-14-42, 2-19-09**

Самоделкин Илья Анатольевич – заведующий отделом жизнеобеспечения, тел.: **8 (83349) 2-22-53**

Лукиных Галина Ивановна – заведующий отделом экономики и работы с малым бизнесом, тел.: **8 (83349) 2-10-51**

Исупова Катерина Алексеевна – заведующий сектором архитектуры и градостроительства, главный архитектор, тел.: **8 (83349) 2-22-69**

Онегина Марина Сергеевна – заместитель главы администрации Нагорского городского поселения, тел.: **8 (83349) 2-23-41**

Аверьянова Ирина Николаевна – заместитель главы администрации Чеглаковского сельского поселения, тел.: **8 (83349) 2-23-43**

Агеева Светлана Аркадьевна – специалист 1 категории администрации Кобринского сельского поселения, тел.: **8 (83349) 2-27-14**

Костылева Елена Юрьевна – специалист 1 категории по земле администрации Синегорского сельского поселения, тел.: **8 (83349) 7-15-51**

Инвестиционные площадки

Нагорского муниципального района

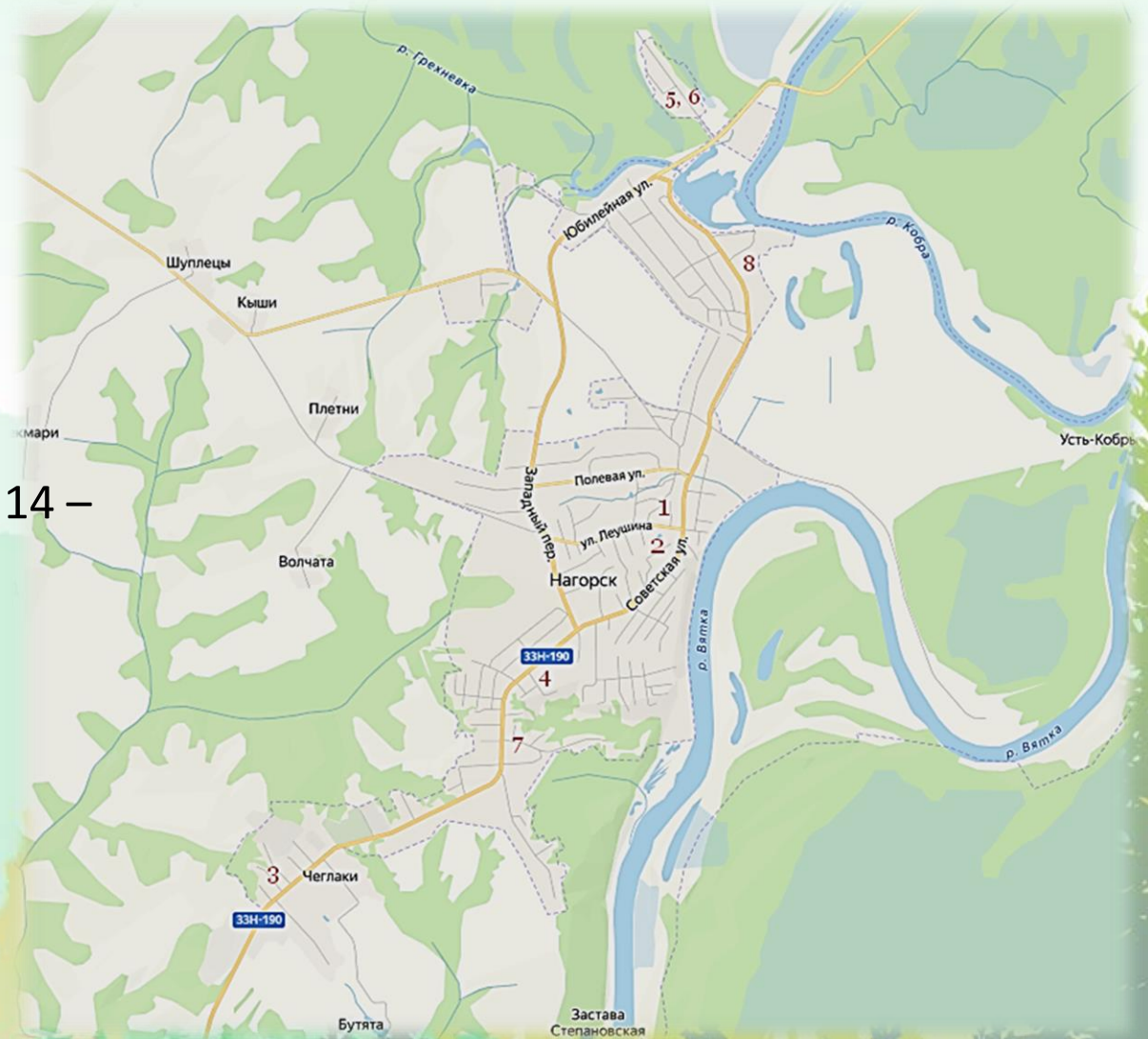


2023 год

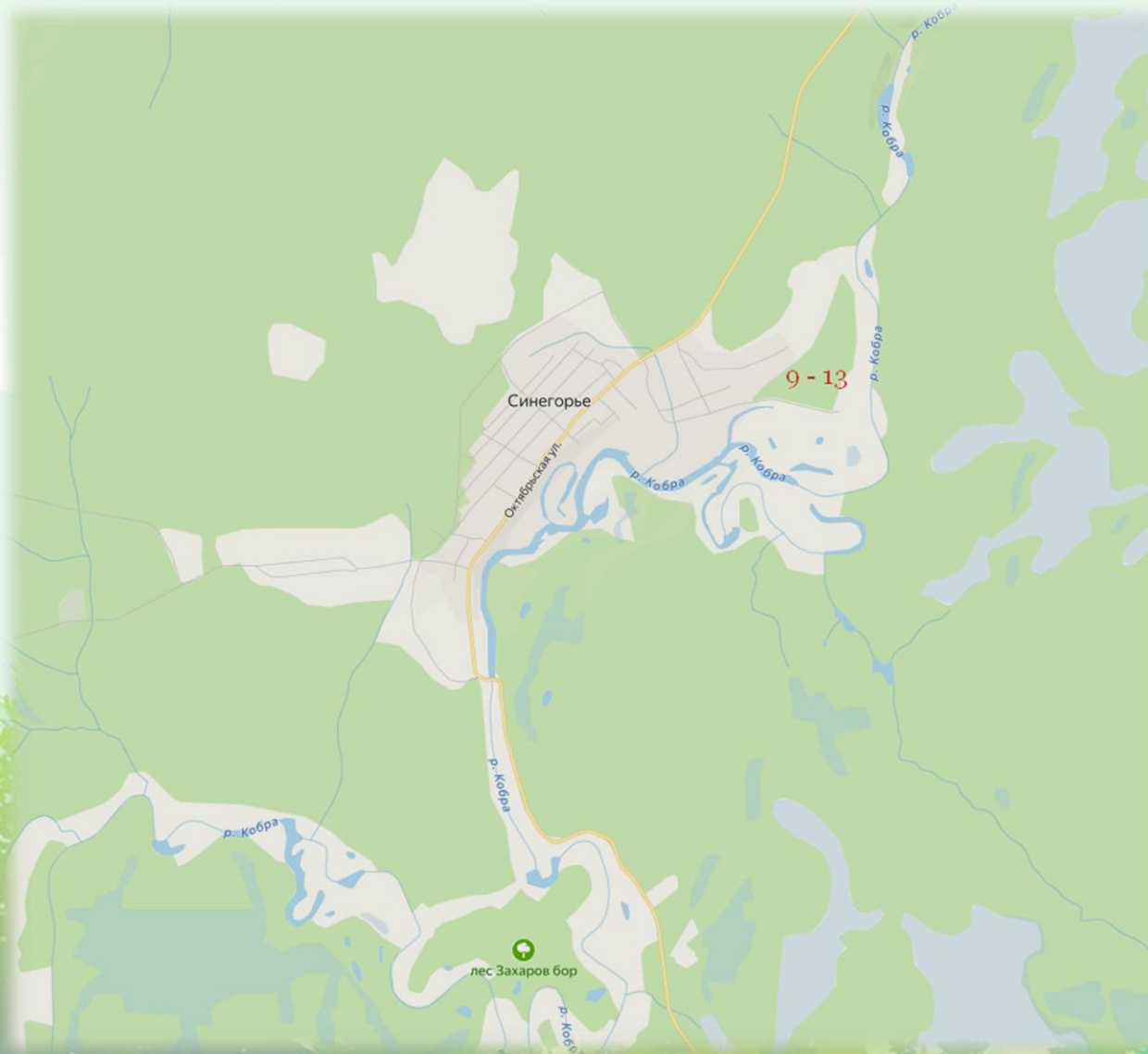
Предлагаемые инвестиционные площадки

пгт Нагорск

1. земельный участок – 43:19:310110:388
2. земельный участок – 43:19:310113:513
3. земельный участок – 43:19:310117:48
4. земельный участок – 43:19:310116:41
5. здание нежилое, пгт Нагорск ул. Молодежная, д. 14 – 43:19:310101:118
6. земельный участок – 43:19:310101:74
7. земельный участок – 43:19:310116:20
8. земельный участок – 43:19:310105:315



Предлагаемые инвестиционные площадки



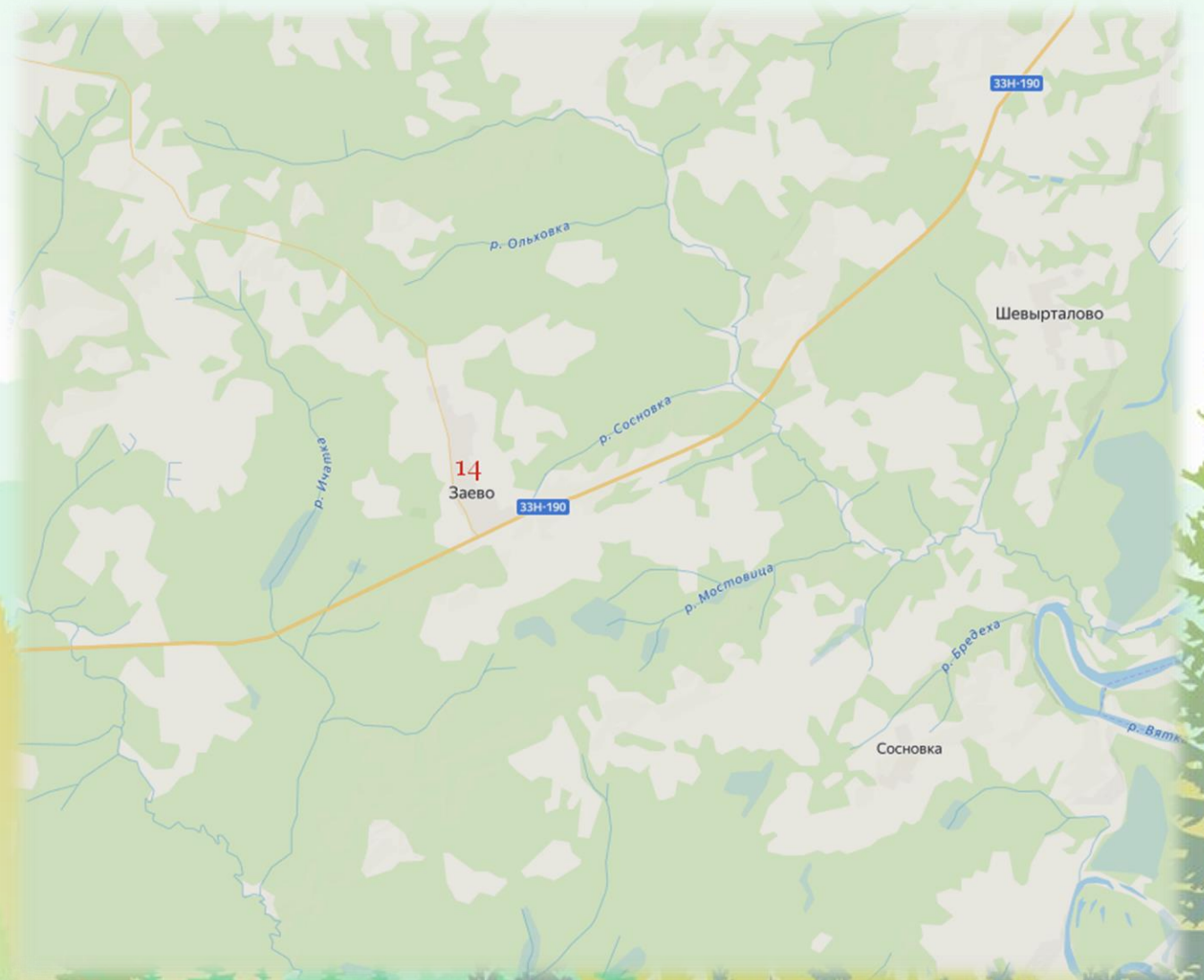
Синегорское сельское поселение

- 9. земельный участок – 43:19:410601:50
- 10. земельный участок – 43:19:410601:122
- 11. земельный участок – 43:19:410601:121
- 12. земельный участок – 43:19:410601:119
- 13. земельный участок – 43:19:410601:66

Предлагаемые инвестиционные площадки

Чеглаковское сельское поселение

14. помещение в административном здании, с. Заево ул. Библиотечная, д. 7 – 43:19:320603:95



Предлагаемые инвестиционные площадки

Площадка № 1:

- ✓ **Земельный участок**, кадастровый номер – **43:19:310110:388** (рядом с пунктом ремонта обуви)
- ✓ Категория земель – земли населенных пунктов
- ✓ Разрешенное использование – для ведения личного подсобного хозяйства
- ✓ Площадь – 0,24 га
- ✓ Форма собственности – государственная собственность (не разграничена)
- ✓ Условия предоставления – аренда
- ✓ На земельном участке зданий и сооружений нет

Транспортная доступность объекта:

- ✓ Земельный участок находится в центре пгт Нагорск
- ✓ Расстояние до асфальтированной дороги – 22 метра
- ✓ Расстояние до города Кирова – 142 км

Характеристики инфраструктуры:

- ✓ Электроэнергия – расстояние до ближайшей точки подключения 30 метров
- ✓ Водоснабжение – расстояние до ближайшей точки подключения 20 метров
- ✓ Водоотведение – нет
- ✓ Теплоснабжение – нет

Контактное лицо:

Онегина Марина Сергеевна - заместитель главы администрации Нагорского городского поселения, тел.: 8 (83349) 2-23-41



Предлагаемые инвестиционные площадки

Площадка № 2:

- ✓ **Земельный участок**, кадастровый номер – **43:19:310113:513** (рядом с мостиком к магазину «Виктория»)
- ✓ Категория земель – земли населенных пунктов
- ✓ Разрешенное использование – магазин
- ✓ Площадь – 150 кв. м
- ✓ Форма собственности – государственная собственность (не разграничена)
- ✓ Условия предоставления – аренда
- ✓ На земельном участке зданий и сооружений нет

Транспортная доступность объекта:

- ✓ Земельный участок находится в центре пгт Нагорск
- ✓ Расстояние до асфальтированной дороги – 7 метров
- ✓ Расстояние до города Кирова – 141 км

Характеристики инфраструктуры:

- ✓ Электроэнергия – расстояние до ближайшей точки подключения 20 метров
- ✓ Водоснабжение – расстояние до ближайшей точки подключения 20 метров
- ✓ Водоотведение – нет
- ✓ Теплоснабжение – нет

Контактное лицо:

Онегина Марина Сергеевна - заместитель главы администрации Нагорского городского поселения, тел.: 8 (83349) 2-23-41



Предлагаемые инвестиционные площадки

Площадка № 3:

- ✓ **Земельный участок**, кадастровый номер – **43:19:310117:48**
- ✓ Категория земель – земли населенных пунктов
- ✓ Разрешенное использование – для размещения торговой точки
- ✓ Площадь – 268 кв. м
- ✓ Форма собственности – государственная собственность (не разграничена)
- ✓ Условия предоставления – аренда

Транспортная доступность:

- ✓ Расстояние до асфальтированной дороги – 110 метров
- ✓ Расстояние до города Кирова – 140 км

Характеристики инфраструктуры:

- ✓ Электроэнергия – расстояние до ближайшей точки подключения 20 метров
- ✓ Водоснабжение – расстояние до ближайшей точки подключения 20 метров
- ✓ Водоотведение – выгребная яма
- ✓ Теплоснабжение – нет

Контактное лицо:

Онегина Марина Сергеевна – заместитель главы администрации Нагорского городского поселения,
тел.: 8 (83349) 2-23-41



Предлагаемые инвестиционные площадки

Площадка № 4:

- ✓ **Земельный участок**, кадастровый номер – **43:19:310116:41**
- ✓ Категория земель – земли населенных пунктов
- ✓ Разрешенное использование – для размещения торговой точки
- ✓ Площадь – 197 кв. м
- ✓ Форма собственности – государственная собственность (не разграничена)
- ✓ Условия предоставления – аренда

Транспортная доступность:

- ✓ Расстояние до асфальтированной дороги – 13 метров
- ✓ Расстояние до города Кирова – 140 км

Характеристики инфраструктуры:

- ✓ Электроэнергия – имеется
- ✓ Водоснабжение – имеется
- ✓ Водоотведение – выгребная яма
- ✓ Теплоснабжение – печное отопление

Контактное лицо:

Онегина Марина Сергеевна – заместитель главы администрации Нагорского городского поселения,
тел.: 8 (83349) 2-23-41



Предлагаемые инвестиционные площадки

Площадка № 5:

- ✓ Здание нежилое (деревянное, одноэтажное), пгт Нагорск, ул. Молодежная, д. 14
- ✓ Кадастровый номер – 43:19:310101:118
- ✓ Площадь – 50,2 кв. м
- ✓ Собственник здания – Нагорское районное потребительское общество
- ✓ Условия предоставления – аренда, продажа

Контактное лицо:

Тарасова Галина Леонидовна – руководитель Нагорского РайПО, e-mail: raipo_nag@mail.ru

Площадка № 6:

- ✓ Земельный участок, кадастровый номер – 43:19:310101:74
- ✓ Категория земель – земли населенных пунктов
- ✓ Разрешенное использование – для размещения торговой точки
- ✓ Площадь – 202 кв. м
- ✓ Форма собственности – государственная собственность (не разграничена)
- ✓ Условия предоставления – аренда

Контактное лицо:

Онегина Марина Сергеевна – заместитель главы администрации Нагорского городского поселения, тел.: 8 (83349) 2-23-41

Транспортная доступность:

- ✓ Расстояние до асфальтированной дороги – 475 метров
- ✓ Расстояние до города Кирова – 144 км

Характеристики инфраструктуры:

- ✓ Электроэнергия – расстояние до ближайшей точки подключения 10 метров
- ✓ Водоснабжение – расстояние до ближайшей точки подключения 20 метров
- ✓ Водоотведение – выгребная яма
- ✓ Теплоснабжение – печное отопление



Предлагаемые инвестиционные площадки

Площадка № 7:

- ✓ **Земельный участок**, кадастровый номер – **43:19:310116:20** (ул. Боровая)
- ✓ Категория земель – земли населенных пунктов
- ✓ Разрешенное использование – для объектов общественно-делового значения
- ✓ Площадь – 460 кв. м
- ✓ Форма собственности – государственная собственность (не разграничена)
- ✓ Условия предоставления – аренда
- ✓ На земельном участке есть фундамент в кирпичном исполнении

Транспортная доступность объекта:

- ✓ Расстояние до асфальтированной дороги – 50 метров
- ✓ Расстояние до города Кирова – 144 км

Характеристики инфраструктуры:

- ✓ Электроэнергия – расстояние до ближайшей точки подключения 15 метров
- ✓ Водоснабжение – расстояние до ближайшей точки подключения 20 метров
- ✓ Водоотведение – нет
- ✓ Теплоснабжение – нет

Контактное лицо:

Онегина Марина Сергеевна - заместитель главы администрации Нагорского городского поселения, тел.: 8 (83349) 2-23-41



Предлагаемые инвестиционные площадки

Площадка № 8:

- ✓ **Земельный участок**, кадастровый номер – **43:19:310105:315**
- ✓ Категория земель – земли населенных пунктов
- ✓ Разрешенное использование – пошивочный цех
- ✓ Площадь – 901 кв. м
- ✓ Форма собственности – государственная собственность (не разграничена)
- ✓ Условия предоставления – аренда, продажа

Транспортная доступность:

- ✓ Расстояние до асфальтированной дороги – 5 метров
- ✓ Расстояние до города Кирова – 143 км

Характеристики инфраструктуры:

- ✓ Электроэнергия – имеется
- ✓ Водоснабжение – имеется
- ✓ Водоотведение – выгребная яма
- ✓ Теплоснабжение – возможность подключения имеется, расстояние до ближайшей точки подключения 15 метров

Контактное лицо:

Онегина Марина Сергеевна – заместитель главы администрации Нагорского городского поселения,
тел.: 8 (83349) 2-23-41



Предлагаемые инвестиционные площадки

Площадка № 9:

- ✓ **Земельный участок**, кадастровый номер – **43:19:410601:50** («Синяя курья»)
- ✓ Категория земель – земли промышленности, энергетики, транспорта, связи, радиовещания, телевидения, информатики, земли обороны, безопасности и земли иного специального назначения
- ✓ Разрешенное использование: цех оцилиндровки
- ✓ Площадь – 0,35 га
- ✓ Форма собственности – собственность публично-правовых образований
- ✓ Условия предоставления – аренда, продажа
- ✓ На земельном участке зданий и сооружений нет

Транспортная доступность объекта:

- ✓ Расстояние до ближайшей грунтовой дороги (с. Синегорье) – 2 км
- ✓ Расстояние до районного центра пгт Нагорск – 55 км
- ✓ Расстояние до города Кирова – 180 км

Характеристики инфраструктуры:

- ✓ Электроэнергия – расстояние до ближайшей точки подключения 1,5 -2 км
- ✓ Водоснабжение – нет
- ✓ Водоотведение – нет
- ✓ Теплоснабжение – нет

Контактное лицо:

Костылева Елена Юрьевна – специалист 1 категории по земле Синегорского сельского поселения, тел.: 8 (83349) 7-15-51



Предлагаемые инвестиционные площадки



Площадка № 10:

- ✓ **Земельный участок**, кадастровый номер – **43:19:410601:122** («Синяя курья»)
- ✓ Категория земель – земли промышленности, энергетики, транспорта, связи, радиовещания, телевидения, информатики, земли обороны, безопасности и земли иного специального назначения
- ✓ Разрешенное использование: нижний склад
- ✓ Площадь – 0,93 га
- ✓ Форма собственности – собственность публично-правовых образований
- ✓ Условия предоставления – аренда, продажа
- ✓ На земельном участке зданий и сооружений нет

Транспортная доступность объекта:

- ✓ Расстояние до ближайшей грунтовой дороги (с. Синегорье) – 2 км
- ✓ Расстояние до районного центра пгт Нагорск – 55 км
- ✓ Расстояние до города Кирова – 180 км

Характеристики инфраструктуры:

- ✓ Электроэнергия – расстояние до ближайшей точки подключения 1,5 -2 км
- ✓ Водоснабжение – нет
- ✓ Водоотведение – нет
- ✓ Теплоснабжение – нет

Контактное лицо:

Костылева Елена Юрьевна – специалист 1 категории по земле Синегорского сельского поселения, тел.: 8 (83349) 7-15-51

Предлагаемые инвестиционные площадки

Площадка № 11:

- ✓ **Земельный участок**, кадастровый номер – **43:19:410601:121** («Синяя курья»)
- ✓ Категория земель – земли промышленности, энергетики, транспорта, связи, радиовещания, телевидения, информатики, земли обороны, безопасности и земли иного специального назначения
- ✓ Разрешенное использование: цех лесопиления
- ✓ Площадь – 0,83 га
- ✓ Форма собственности – собственность публично-правовых образований
- ✓ Условия предоставления – аренда, продажа
- ✓ На земельном участке зданий и сооружений нет

Транспортная доступность объекта:

- ✓ Расстояние до ближайшей грунтовой дороги (с. Синегорье) – 2 км
- ✓ Расстояние до районного центра пгт Нагорск – 55 км
- ✓ Расстояние до города Кирова – 180 км

Характеристики инфраструктуры:

- ✓ Электроэнергия – расстояние до ближайшей точки подключения 1,5 -2 км
- ✓ Водоснабжение – нет
- ✓ Водоотведение – нет
- ✓ Теплоснабжение – нет

Контактное лицо:

Костылева Елена Юрьевна – специалист 1 категории по земле Синегорского сельского поселения, тел.: 8 (83349) 7-15-51



Предлагаемые инвестиционные площадки



Площадка № 12:

- ✓ **Земельный участок**, кадастровый номер – **43:19:410601:119** («Синяя курья»)
- ✓ Категория земель – земли промышленности, энергетики, транспорта, связи, радиовещания, телевидения, информатики, земли обороны, безопасности и земли иного специального назначения
- ✓ Разрешенное использование: нижний склад
- ✓ Площадь – 0,56 га
- ✓ Форма собственности – собственность публично-правовых образований
- ✓ Условия предоставления – аренда, продажа
- ✓ На земельном участке зданий и сооружений нет

Транспортная доступность объекта:

- ✓ Расстояние до ближайшей грунтовой дороги (с. Синегорье) – 2 км
- ✓ Расстояние до районного центра пгт Нагорск – 55 км
- ✓ Расстояние до города Кирова – 180 км

Характеристики инфраструктуры:

- ✓ Электроэнергия – расстояние до ближайшей точки подключения 1,5 -2 км
- ✓ Водоснабжение – нет
- ✓ Водоотведение – нет
- ✓ Теплоснабжение – нет

Контактное лицо:

Костылева Елена Юрьевна – специалист 1 категории по земле Синегорского сельского поселения, тел.: 8 (83349) 7-15-51

Предлагаемые инвестиционные площадки

Площадка № 13:

- ✓ **Земельный участок**, кадастровый номер – **43:19:410601:66** («Синяя курья»)
- ✓ Категория земель – земли промышленности, энергетики, транспорта, связи, радиовещания, телевидения, информатики, земли обороны, безопасности и земли иного специального назначения
- ✓ Разрешенное использование: цех острожки
- ✓ Площадь – 0,64 га
- ✓ Форма собственности – государственная собственность (не разграничена)
- ✓ Условия предоставления – аренда
- ✓ На земельном участке зданий и сооружений нет

Транспортная доступность объекта:

- ✓ Расстояние до ближайшей грунтовой дороги (с. Синегорье) – 2 км
- ✓ Расстояние до районного центра пгт Нагорск – 55 км
- ✓ Расстояние до города Кирова – 180 км

Характеристики инфраструктуры:

- ✓ Электроэнергия – расстояние до ближайшей точки подключения 1,5 -2 км
- ✓ Водоснабжение – нет
- ✓ Водоотведение – нет
- ✓ Теплоснабжение – нет

Контактное лицо:

Костылева Елена Юрьевна – специалист 1 категории по земле Синегорского сельского поселения, тел.: 8 (83349) 7-15-51



Предлагаемые инвестиционные площадки

Площадка № 14:

- ✓ Помещение в здании администрации Чеглаковского сельского поселения, с. Заево, ул. Библиотечная, д. 7
- ✓ Кадастровый номер – 43:19:320603:95
- ✓ Категория земель – земли населенных пунктов
- ✓ Площадь – 11 кв. м
- ✓ Собственник помещения – муниципальное образование Чеглаковское сельское поселение
- ✓ Условия предоставления – аренда

Транспортная доступность:

- ✓ Расстояние до областной автомобильной дороги Нагорск - Киров – 1 км
- ✓ Расстояние до районного центра пгт Нагорск – 25 км
- ✓ Расстояние до города Кирова – 105 км

Характеристики инфраструктуры:

- ✓ Электроэнергия – имеется
- ✓ Водоснабжение – имеется
- ✓ Водоотведение – выгребная яма
- ✓ Теплоснабжение – печное отопление

Контактное лицо:

Аверьянова Ирина Николаевна – заместитель главы Чеглаковского сельского поселения
тел.: 8 (83349) 2-23-43

